



# ÚZEMNÍ PLÁN BERNARTICE NAD ODROU



EVROPSKÁ UNIE  
EVROPSKÝ FOND PRO REGIONÁLNÍ ROZVOJ  
ŠANCE PRO VÁŠ ROZVOJ



Tento projekt byl spolufinancován z Evropského fondu pro regionální rozvoj v rámci Integrovaného operačního programu


## I.A. VÝKRES ZÁKLADNÍHO ČLENĚNÍ ÚZEMÍ

KLAD MAPOVÝCH SEKCI  
MĚŘÍTKA 1:5000

9-0 Sudčar nad Odrou	8-0 Kučel	7-0
9-1 Mamčovice	8-1 Bernartice nad Odrou	7-1
9-2 Jeseník nad Odrou	8-2 Bernartice nad Odrou	7-2 Sárova u N.č.
9-3 Bojary	8-3 Hochov	7-3

ÚZEMNÍ REZERVA	STAV	NÁVRH

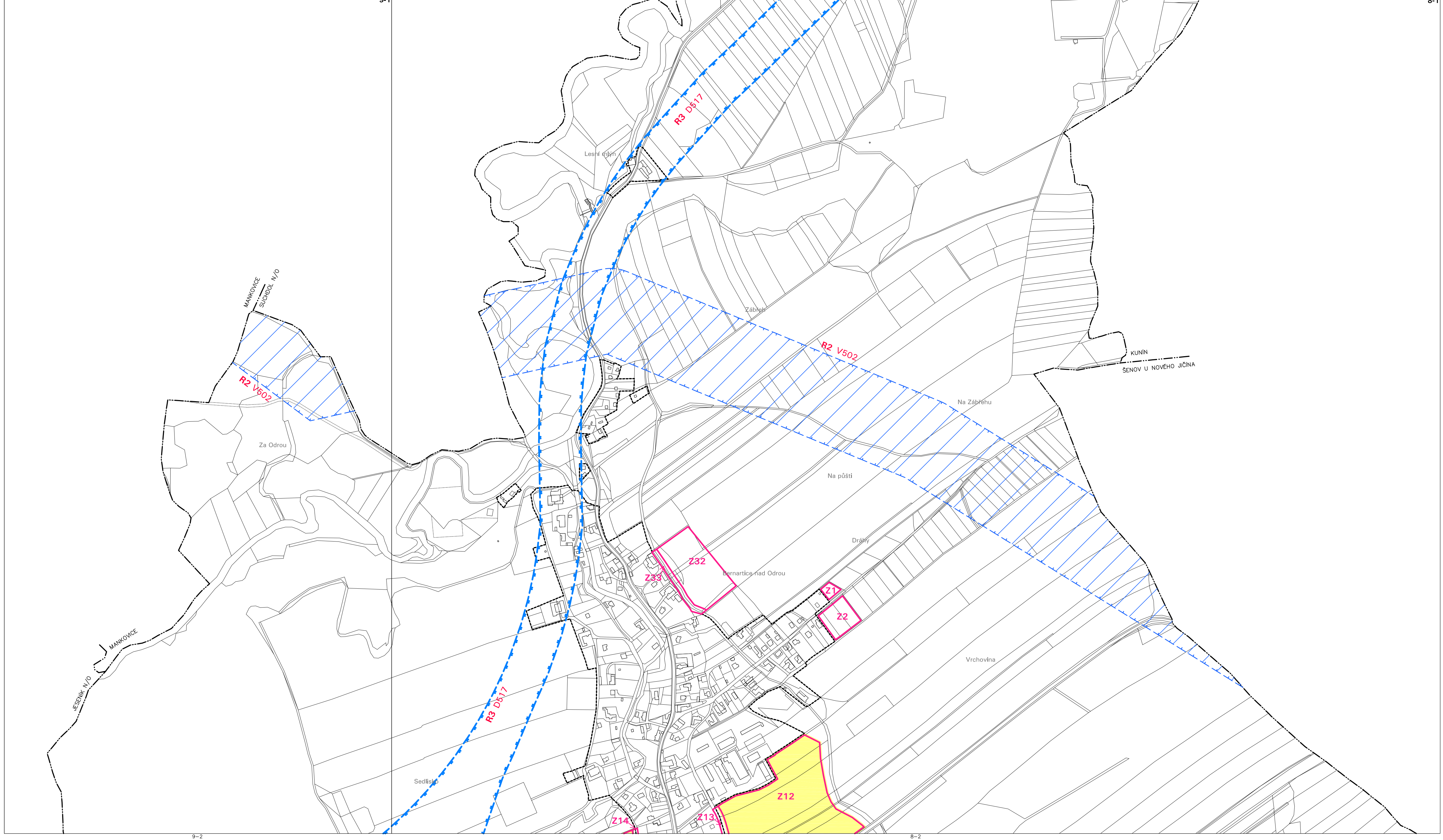
KATASTRÁLNÍ HRANICE  
HRANICE ZASTAVĚNÉHO ÚZEMÍ  
HRANICE ZASTAVITELNÝCH PLOCH  
VNITŘNÍ ČLENĚNÍ ZASTAVITELNÉ PLOCHY  
HRANICE PLOCH PŘESTAVBY  
PLOCHY KDE PŘODKOVOU PRO ROZHOODOVÁNÍ O ZMĚNÁCH V ÚZEMÍ JE ZPRACOVÁNÍ ÚZEMNÍ STUDIE  
R1 – ÚZEMNÍ REZERVA PRO PLOCHY BYDLENÍ, SMĚSNÉ OBSTĚNÍ  
R2 – ÚZEMNÍ REZERVA PRO PLOCHY VÝZNAMNÝ VODOVODNÍ ŘAD PÍTNÉ VODY  
R3 – ÚZEMNÍ REZERVA PRO ZABEZPEČENÍ ŽÁDANÝ STAVU VÝKONNÝCH Z MEZINÁRODNÍCH ZÁVAZKŮ



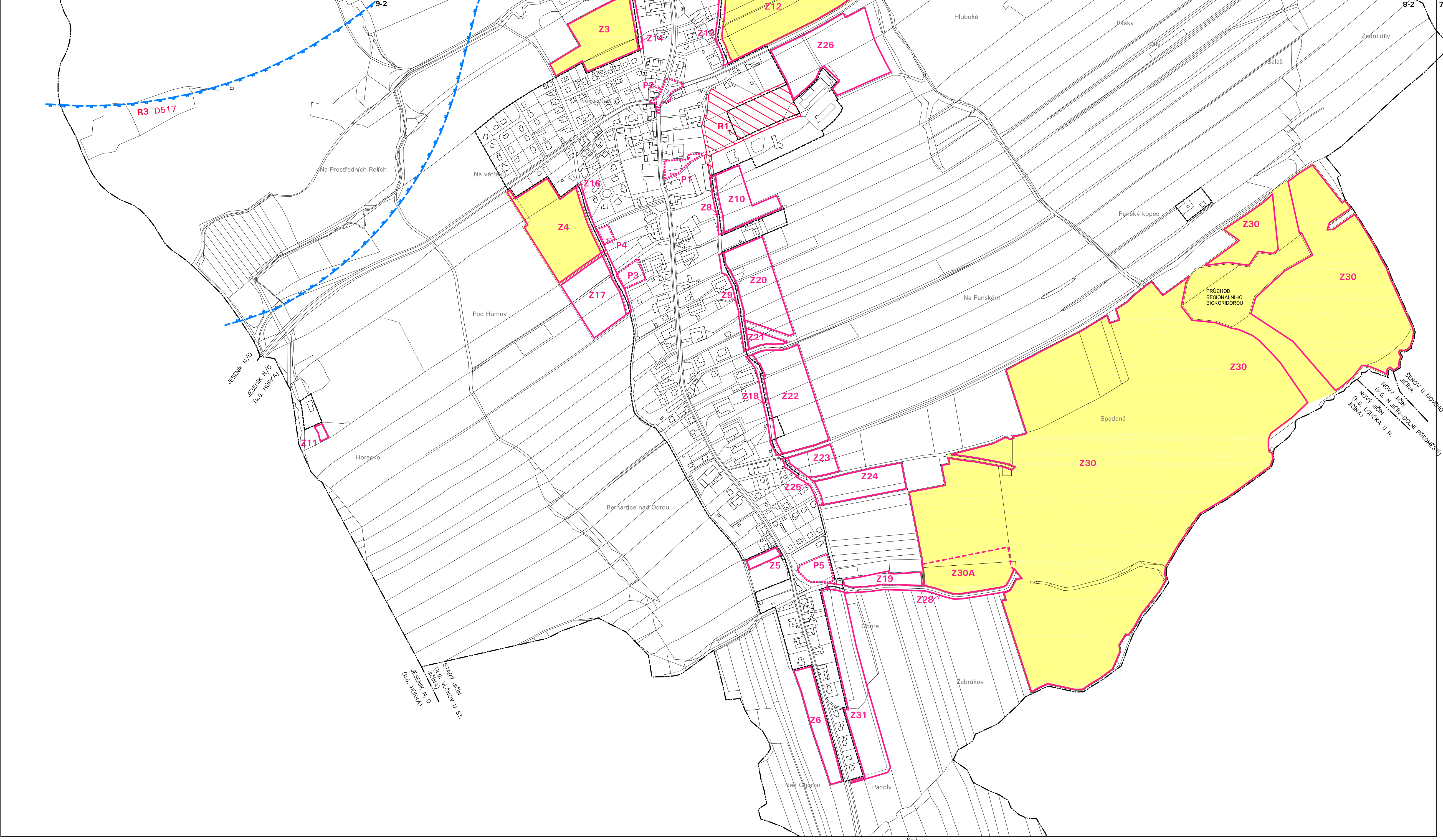
DOKUMENT: ÚZEMNÍ PLÁN BERNARTICE NAD ODROU ÚZEMNÍ PLÁN MĚŘÍTKA: 1:5000 ZPRACOVATEL: ATELIER ARCHPLAN OSTRAVA s.r.o. MÍSTNOST: MÍSTNOST ÚZEMNÍHO PLÁNU	ZPRACOVATEL: Ing. arch. MARGALÉNA ŽEMANOVÁ VYKRESLIL: Ing. arch. MARGALÉNA ŽEMANOVÁ KONTROLOVAL: Ing. arch. MARGALÉNA ŽEMANOVÁ DOKUMENT: ÚZEMNÍ PLÁN BERNARTICE NAD ODROU MĚŘÍTKA: 1:5000 ZPRACOVATEL: ATELIER ARCHPLAN OSTRAVA s.r.o.
---	---



Územní plán Bernartice nad Odrou – I.A. VÝKRES ZÁKLADNÍHO ČLENĚNÍ ÚZEMÍ, 1:5000



Územní plán Bernartice nad Odrou – I.A. VÝKRES ZÁKLADNÍHO ČLENĚNÍ ÚZEMÍ, 1:5000



Územní plán Bernartice nad Odrou – I.A. VÝKRES ZÁKLADNÍHO ČLENĚNÍ ÚZEMÍ, 1:5000

