



# ÚZEMNÍ PLÁN

# BERNARTICE NAD ODROU

## II.C. VÝKRES PŘEDPOKLÁDANÝCH ZÁBORŮ PŮDNÍHO FONDU



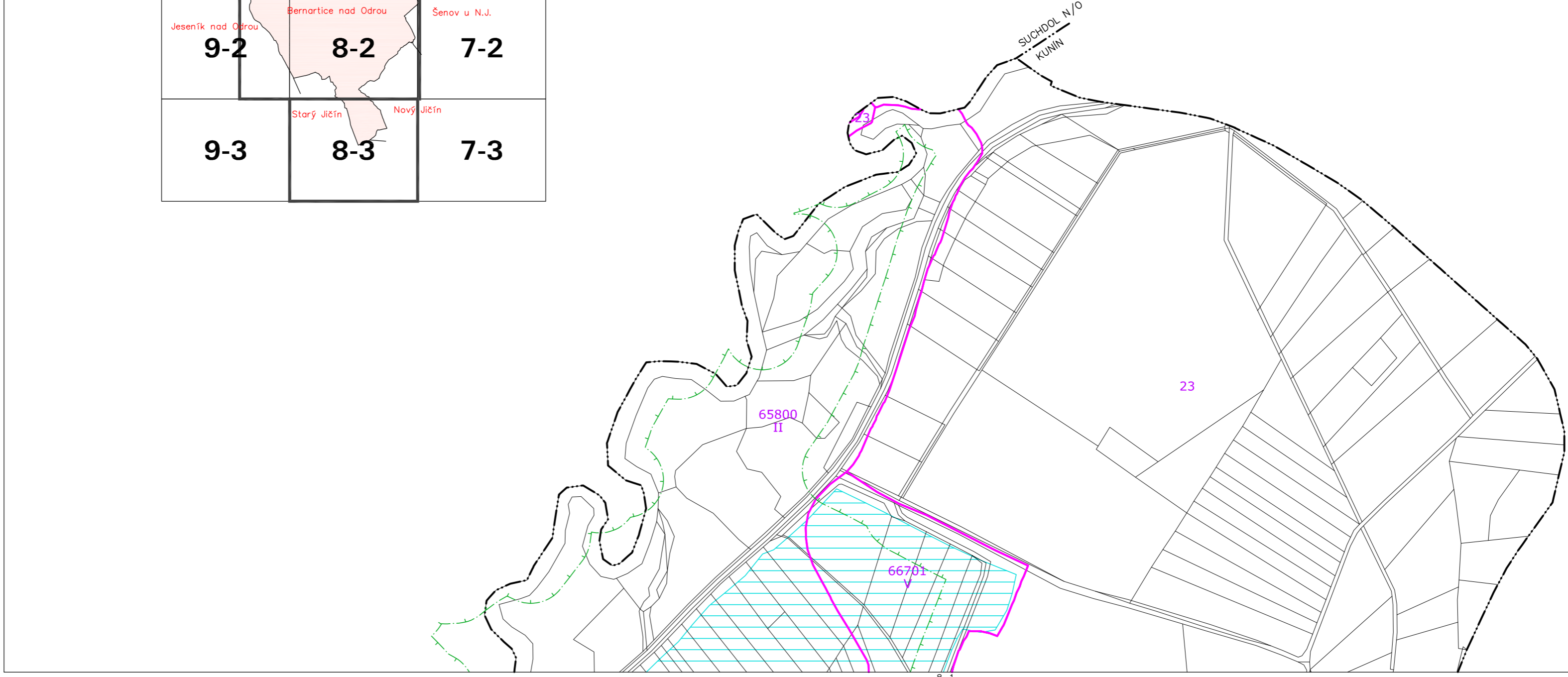
EVROPSKÁ UNIE  
EVROPSKÝ FOND PRO REGIONÁLNÍ ROZVOJ  
ŠANCE PRO VÁŠ ROZVOJ



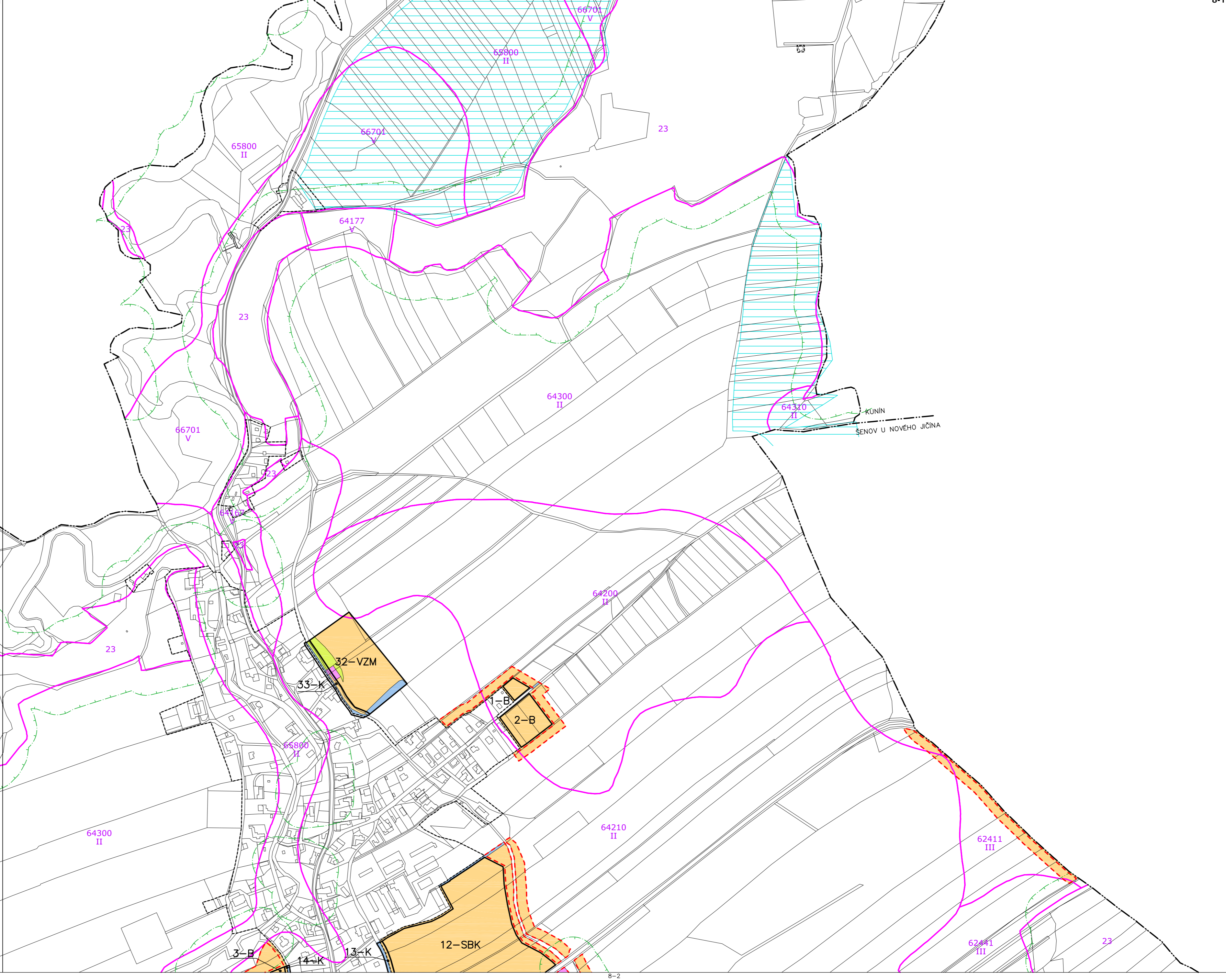
Tento projekt byl spolufinancován z Evropského fondu pro regionální rozvoj v rámci integrovaného operačního programu

KLAD MAPOVÝCH SEKCI  
MĚŘITKA 1:5000

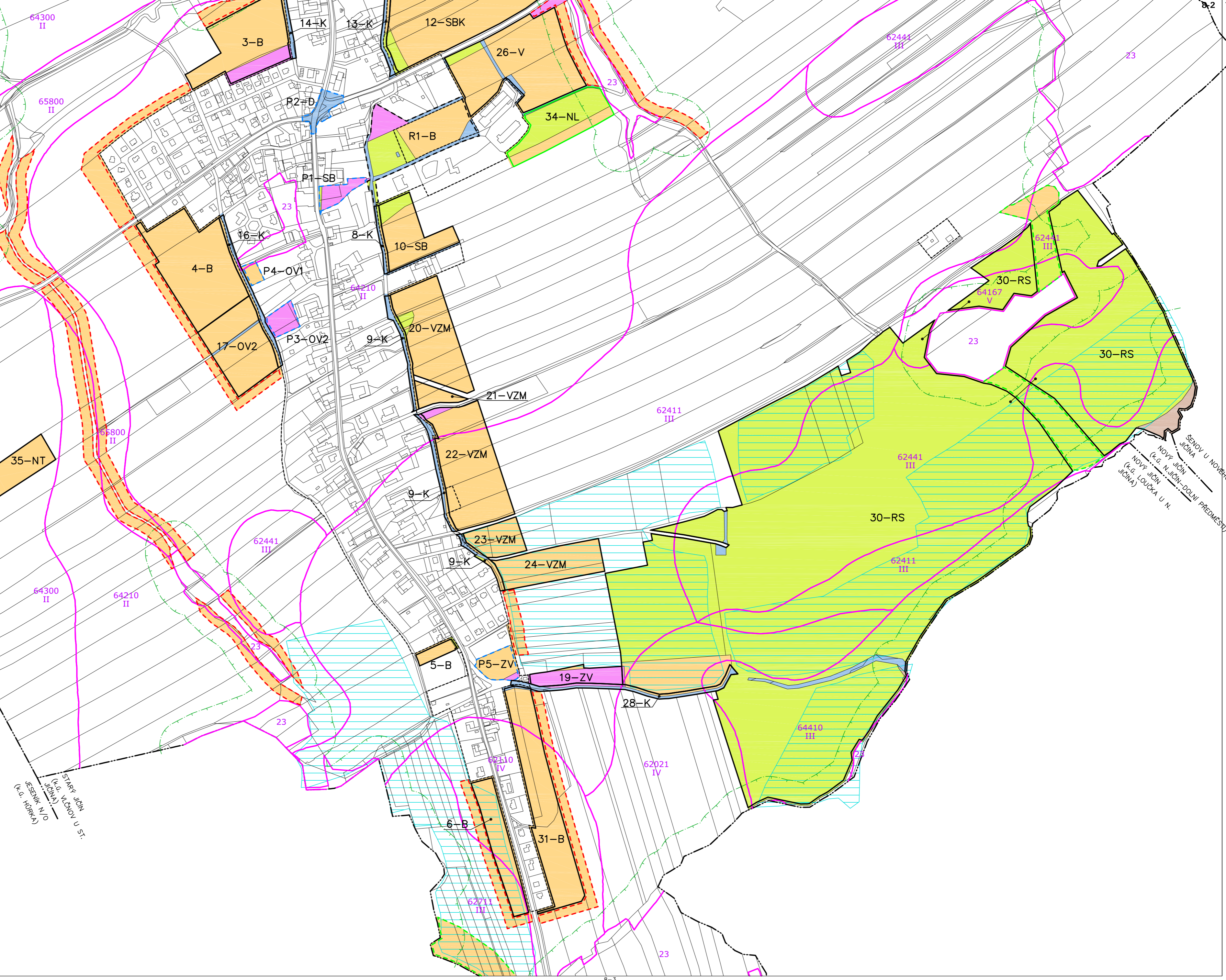
9-0 <i>Sobolov nad Odrou</i>	8-0 <i>Kateřina</i>	7-0
9-1 <i>Město</i>	8-1 <i>Bernartice nad Odrou</i>	7-1 <i>Senov u N. J.</i>
9-2 <i>Senov u N. J.</i>	8-2 <i>Mladá Lze</i>	7-2
9-3 <i>Mladá Lze</i>	8-3 <i>Mladá Lze</i>	7-3



Územní plán Bernartice nad Odrou – II.C. VÝKRES PŘEDPOKLÁDANÝCH ZÁBORŮ PŮDNÍHO FONDU, 1:5000



Územní plán Bernartice nad Odrou – II.C. VÝKRES PŘEDPOKLÁDANÝCH ZÁBORŮ PŮDNÍHO FONDU, 1:5000



Územní plán Bernartice nad Odrou – II.C. VÝKRES PŘEDPOKLÁDANÝCH ZÁBORŮ PŮDNÍHO FONDU, 1:5000

