



ÚZEMNÍ PLÁN

BERNARTICE NAD ODROU



Tento projekt byl spolufinancován z Evropského fondu pro regionální rozvoj v rámci Integrovaného operačního programu

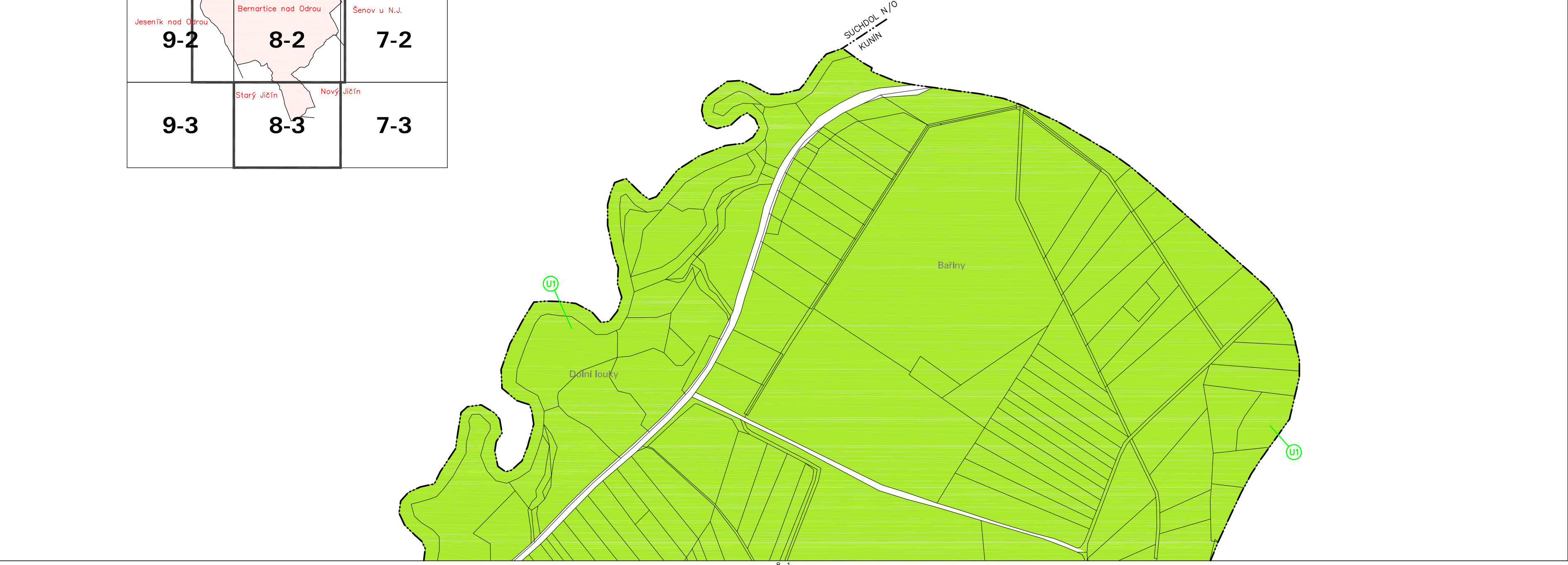


EVROPSKÁ UNIE
EVROPSKÝ FOND PRO REGIONÁLNÍ ROZVOJ
ŠANCE PRO VÁS ROZVOJ

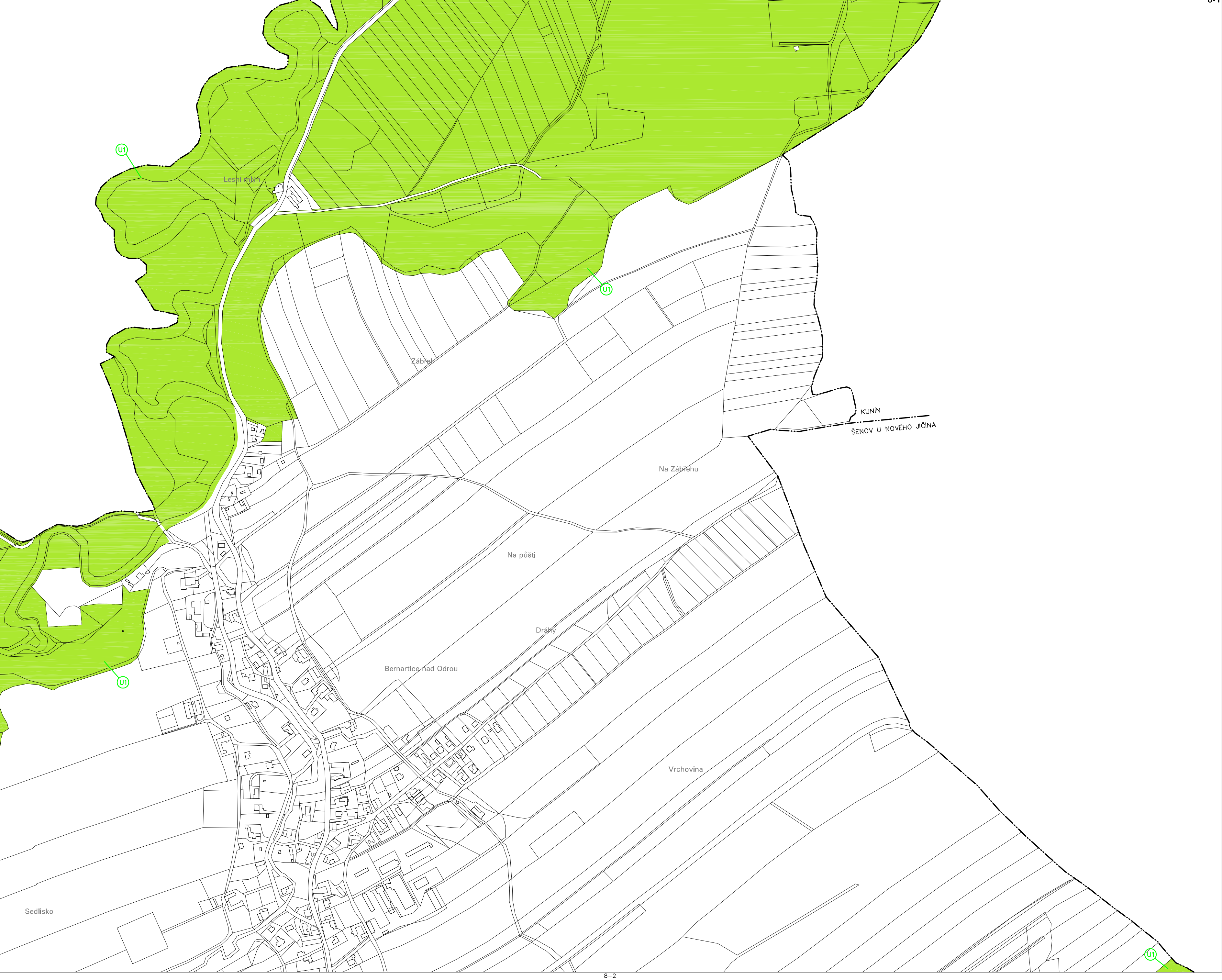


KLAD MAPOVÝCH SEKCI
MĚRITKA 1:5000

9-0 <small>Sokolov nad Odrou</small>	8-0 <small>Kulov</small>	7-0
9-1 <small>Wenčovice</small>	8-1 <small>Bernartice nad Odrou</small>	7-1
9-2 <small>Jezovitz nad Odrou</small>	8-2 <small>Bernartice nad Odrou</small>	7-2 <small>Senou u H. J.</small>
9-3 <small>Nový Jách</small>	8-3 <small>Nový Jách</small>	7-3



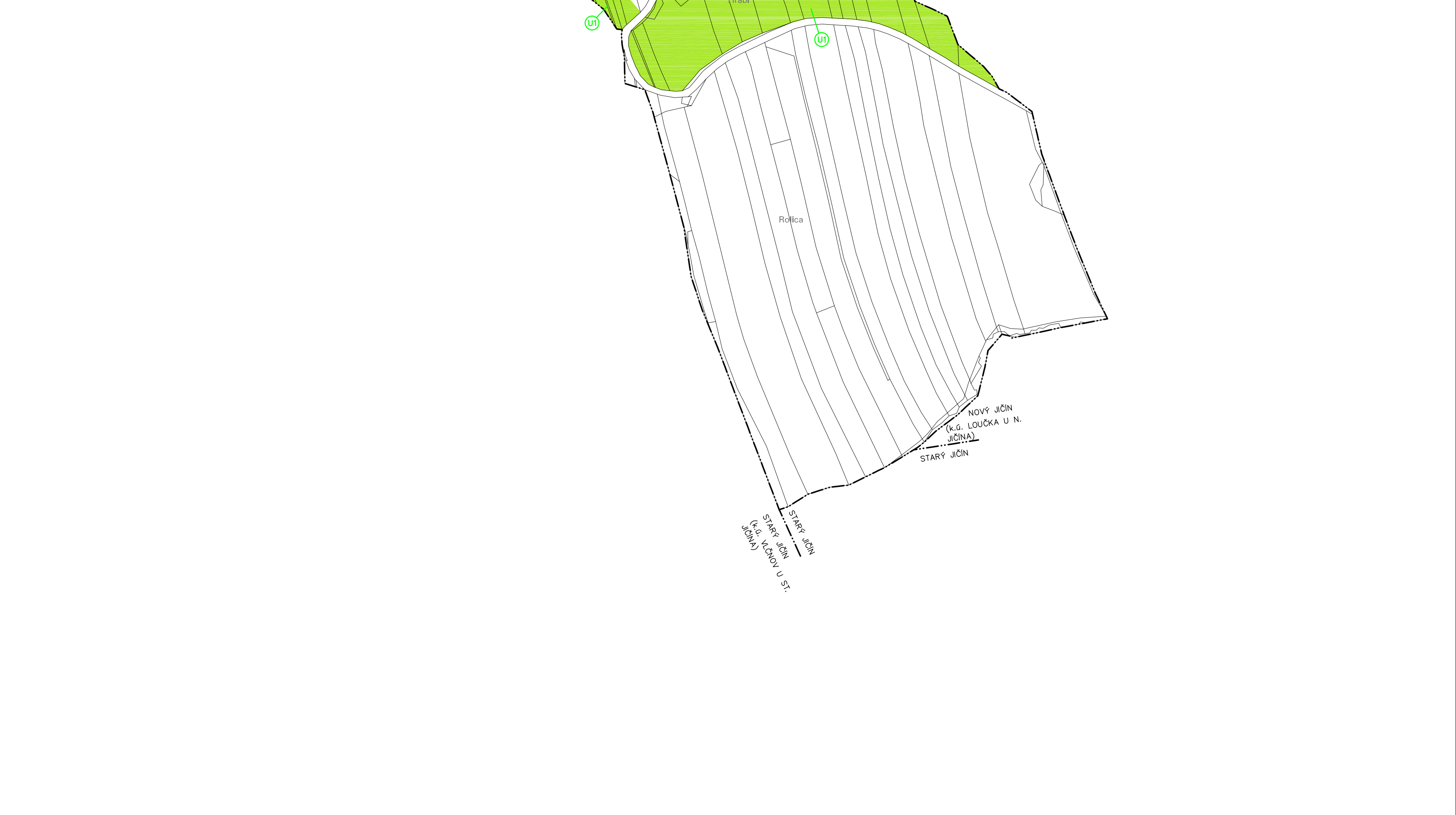
Územní plán Bernartice nad Odrou – I.C. VÝKRES VEŘEJNĚ PROSPĚŠNÝCH STAVEB, OPATŘENÍ A ASANACÍ 1:5000



Územní plán Bernartice nad Odrou – I.C. VÝKRES VEŘEJNĚ PROSPĚŠNÝCH STAVEB, OPATŘENÍ A ASANACÍ 1:5000



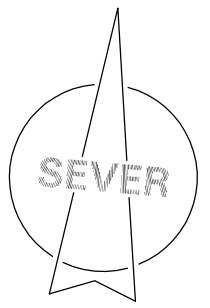
Územní plán Bernartice nad Odrou – I.C. VÝKRES VEŘEJNĚ PROSPĚŠNÝCH STAVEB, OPATŘENÍ A ASANACÍ 1:5000



VEŘEJNĚ PROSPĚŠNÁ OPATŘENÍ, PRO KTERÁ LZE PŘÁVA K POZEMKŮM A STAVBÁM VYVLÁSTNIT NEBO OMEZIT

☑️ OZEMNÍ SYSTÉM EKOLOGICKÉ STABILITY

DOPLŇUJÍCÍ ÚDAJE:
KATASTRÁLNÍ HRANICE



ÚZEMNÍ PLÁN BERNARTICE NAD ODROU I.C. VÝKRES VEŘEJNĚ PROSPĚŠNÝCH STAVEB, OPATŘENÍ A ASANACÍ 1:5000	ATELIER ARCHPLAN OSTRAVA s.r.o. Náměstí Sv. 1211/10, Ostrava, 702 00
ZPRACOVATEL VYKRESLOVATEL PROJEKTOVATEL ZODP. ZA ÚZEMNÍ PLÁN ZODP. ZA VÝKRES	PROJEKTOVATEL VYKRESLOVATEL PROJEKTOVATEL ZODP. ZA ÚZEMNÍ PLÁN ZODP. ZA VÝKRES
PROJEKTOVATEL VYKRESLOVATEL PROJEKTOVATEL ZODP. ZA ÚZEMNÍ PLÁN ZODP. ZA VÝKRES	PROJEKTOVATEL VYKRESLOVATEL PROJEKTOVATEL ZODP. ZA ÚZEMNÍ PLÁN ZODP. ZA VÝKRES